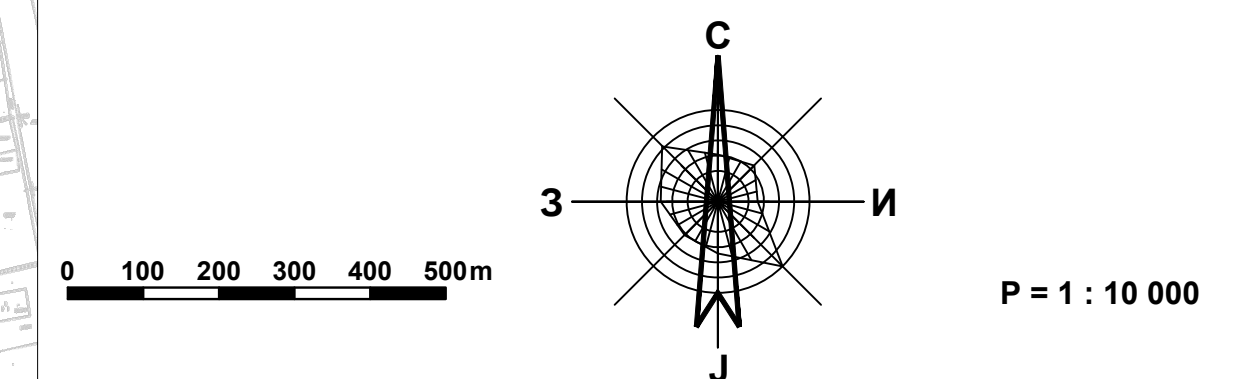


НОВИ БЕЧЕЈ

ПЛАН ГЕНЕРАЛНЕ РЕГУЛАЦИЈЕ



- ИЗМЕНЕ И ДОПУНЕ -

(Промена намене блока број 197
из зоне спорта и рекреације у радну зону
и зону породичног становања)



ГЕНЕРАЛНА РЕШЕЊА ЗА ТРАСЕ, КОРИДОРЕ И МРЕЖЕ ЈАВНЕ КОМУНАЛНЕ ИНФРАСТРУКТУРЕ - ГАСОВОДНА ИНФРАСТРУКТУРА

- ГЛАВНА МЕРНО-РЕГУЛАЦИОНА СТАНИЦА (ГМРС)
 - РЕГУЛАЦИОНА СТАНИЦА (РС)
 - ГАСОВОД ВИСОКОГ ПРИТИСКА
 - ГАСОВОД СРЕДЊЕГ ПРИТИСКА
 - ГАСОВОД НИСКОГ ПРИТИСКА
 - ГАСОВОД НИСКОГ ПРИТИСКА (цевовод који се измешта)
- 156** БРОЈ БЛОКА
- ГРАНИЦА ОБУХВАТА ПЛАНА
 - ГРАНИЦА ГРАЂЕВИНСКОГ ПОДРУЧЈА НАСЕЉА
 - ГРАНИЦА ГРАЂЕВИНСКОГ ЗЕМЉИШТА ИЗВАН ГРАЂЕВИНСКОГ ПОДРУЧЈА НАСЕЉА
 - ГРАНИЦА ИЗМЕНА И ДОПУНА ПГР НАСЕЉА НОВИ БЕЧЕЈ

Наручилац и носиоца израде плана:	 ОПШТИНА НОВИ БЕЧЕЈ	Директор: Далибор Вучетић, маг. прав.
Обрађује:	 ЈП УРБАНИЗАМ И ПУТЕВИ НОВИ БЕЧЕЈ	Одговорни урбаниста: Александар Стевоковић, дипл. инж. арх. <i>Александар Стевоковић</i> (потпис)
Назив плана:	ПЛАН ГЕНЕРАЛНЕ РЕГУЛАЦИЈЕ НАСЕЉА НОВИ БЕЧЕЈ - ИЗМЕНЕ И ДОПУНЕ - (Промена намене блока број 197 из зоне спорта и рекреације у радну зону и зону породичног становања)	Сарадници: Светлана Микићковић, маг. арх. Злата Јосимић, маг. арх.
Назив карте:	ГЕНЕРАЛНА РЕШЕЊА ЗА ТРАСЕ, КОРИДОРЕ И МРЕЖЕ ЈАВНЕ КОМУНАЛНЕ ИНФРАСТРУКТУРЕ - ГАСОВОДНА ИНФРАСТРУКТУРА	
Е - Број: ПРИЈАМ 05/25	размера: 1 : 10 000	датум: МАЈ 2025. год.
		бр. листа: 5.5